

KATASTRÁLNÍ ÚZEMÍ
DRUH POVRCHU
VZDÁLENOST ŠACHET/LOMŮ

ČÍSLA ŠACHET

SO 331
SVODNÝ DRÉN "a"

MĚŘITKO DÉLEK 1:1000
MĚŘITKO VÝŠEK 1:100

HLOUBKA DNA POTRUBÍ

KÓTA DNA STOKY


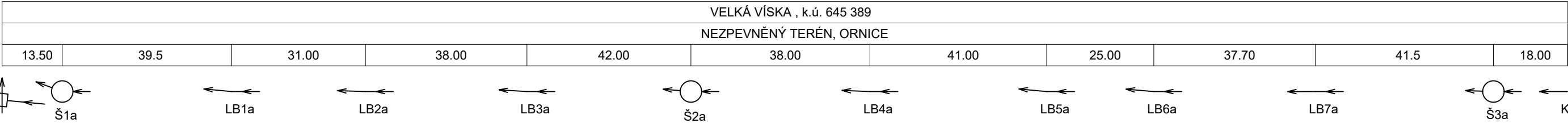
KÓTA UPRAVENÉHO TERÉNU

KÓTA ROSTLÉHO TERÉNU

Srovn. rovina (m n.m.)

STANIČENÍ (KM)

PROFIL(mm)–MATERIÁL–DĚLKA(m)	200–PP–13.5	150 –PVC (perforované)– 351.70						
SKLON o/oo – DĚLKA(m)	103.7 o/oo–13.5	8 o/oo–108.50	9.0 o/oo–42.00	13.2 o/oo–38.00	10 o/oo–41.00	15,2 o/oo–25.0	30 o/oo–37.70	60 o/oo–59.50
KAPACITNÍ PRUTOK(l/s)–RYCHLOST(m/s)	101.46–4.34	18.07–1.02	20.2–1.14	22.13–1.25	20.2–1.14	24.74–1.4	34.99–1.98	41.31–2.8



ČÁST D.1.3

VÝŠKOVÝ SYSTÉM Bpv

SOUŘADNICOVÝ SYSTÉM S-JTSK

OBJEDNATEL PD



STŘEDOČESKÝ KRAJ
Zborovská 11
150 21 Praha 5
IČO: 708 91 095

PROJEKTOVÁ DOKUMENTACE PRO PROVÁDĚNÍ STAVBY

PDPS


II/114, II/117 Hořovice,
východní obchvat

HLAVNÍ INŽENÝR PROJEKTU

Ing. Jan Petr

Souřadnicový systém JTSK

Výškový systém Bpv



projektová, průzkumná a konzultační společnost
PUDIS a.s., Podbabská 1014/20, 160 00 Praha 6 - Bubeňeč
tel.: +420 267 004 111, www.pudis.cz, info@pudis.cz

Vypracoval: Ing. Gabriela Matznerová	Hlavní inženýr projektu: Ing. Jan Petr	Investor: Středočeský kraj Zborovská 11 150 21 Praha 5
	Výrobní ředitel: Ing. Jan Vlček	
Odpovědný projektant: Ing. Gabriela Matznerová	Ředitel společnosti: Ing. Martin Höfler	
Číslo zakázky: 1-0029-05/30	Datum: 11/2021	

Akce: II/114, II/117 HOŘOVICE, VÝCHODNÍ OBCHVAT	Měřítko: 1:1000/100	Formát: 3 A4
D.1.3. VODOHOSPODÁŘSKÉ OBJEKTY	Stupeň: PDPS	Souprava:
Příloha: SO 331 – Úpravy meliorací v KM 0,345 – 0,680 PODÉLNÝ PROFIL	Číslo přílohy:	4.